

Stavba: Nymburk –souvislá údržba pravobřežní cyklostezky, úsek: hranice k.ú. - Veslák
Stupeň: ZPD

Zak,č, 10-1/13

DOKLADY

Získané při zpracování dokumentace.

1. Informace o parcelách ze 3.9.2013
2. Kopie dokumentace z 2.5.88
3. Vyjádření Telefónica ČR z 22.8.2013 č.j. 641349/13
4. Vyjádření Telefónica ČR z 22.8.2013 č.j. 641338/13
5. Vyjádření Telefónica ČR z 22.8.2013 č.j. 641325/13
6. Vyjádření Telefónica ČR z 22.8.2013 č.j. 641313/13
7. Vyjádření ČEZ ICT Servis ze 2.8.2013 zn. 0200129092
8. Vyjádření ČEZ ICT Servis ze 2.8.2013 zn. 0200129089
9. Vyjádření ČEZ ICT Servis ze 2.8.2013 zn. 0200129087
10. Vyjádření ČEZ ICT Servis ze 2.8.2013 zn. 0200129084
11. Vyjádření ČEZ ICT Servis ze 2.8.2013 zn. 0100187912
12. Vyjádření ČEZ ICT Servis ze 2.8.2013 zn. 0100187908
13. Vyjádření ČEZ ICT Servis ze 2.8.2013 zn. 0100187905
14. Vyjádření ČEZ ICT Servis ze 2.8.2013 zn. 0100187901
15. Mapový podklad RWE Liberec ze 2.9.2013 zn. 500828838

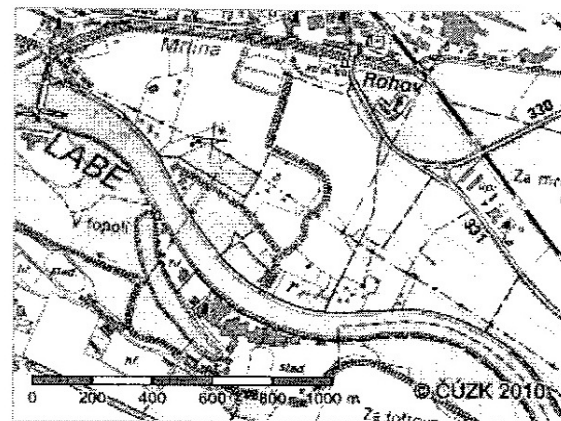
Originály dokladů č. 3-15 vlastní stavebník, který je předloží k povolovacímu řízení, předání staveniště a realizaci.

16. Přehled opatření pro stávající zeleň vč. situací s polohou stromů (originál kompletního elaborátu vlastní stavebník, který jej předloží)
17. Záznam z jednání 7.10.2013 (Město NBK – projekce)

Tuto část doplní stavebník o doklady potřebné pro povolovací řízení a realizaci stavby.

Informace o parcele

Parcelní číslo:	420/3
Obec:	Nymburk [537004]
Katastrální území:	Nymburk [708232]
Číslo LV:	3153
Výměra [m ²]:	6421
Typ parcely:	Parcela katastru nemovitostí
Mapový list:	DKM
Určení výměry:	Ze souřadnic v S-JTSK
Způsob využití:	neplodná půda
Druh pozemku:	ostatní plocha



Vlastníci, jiní oprávnění

Vlastnické právo	Adresa	Podíl
Česká republika		
Právo hospodařit s majetkem státu	Adresa	Podíl
Povodí Labe, státní podnik	Víta Nejedlého 951/8, Slezské Předměstí, 50003 Hradec Králové	

Způsob ochrany nemovitosti

Nejsou evidovány žádné způsoby ochrany.

Seznam BPEJ

Parcela nemá evidované BPEJ.

Omezení vlastnického práva

Typ
Věcné břemeno zřizování a provozování vedení

Jiné zápisy

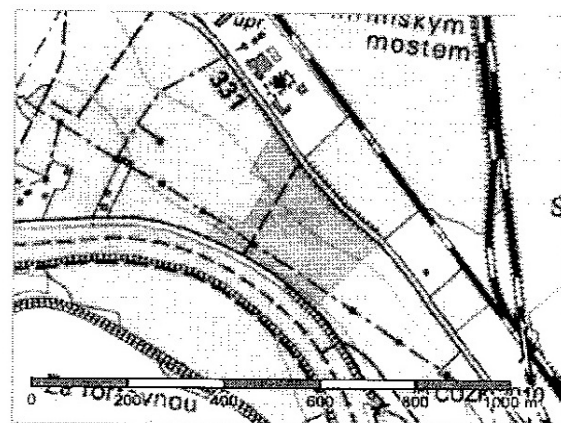
Typ
Změna výměr obnovou operátu

Nemovitost je v územním obvodu, kde státní správu katastru nemovitostí ČR vykonává [Katastrální úřad pro Středočeský kraj, Katastrální pracoviště Nymburk](#)

Zobrazené údaje mají informativní charakter. Platnost k 03.09.2013 15:33:07.

Informace o parcele

Parcelní číslo:	382/2
Obec:	Nymburk [537004]
Katastrální území:	Nymburk [708232]
Číslo LV:	3477
Výměra [m²]:	57954
Typ parcely:	Parcela katastru nemovitostí
Mapový list:	DKM
Určení výměry:	Graficky nebo v digitalizované mapě
Druh pozemku:	lesní pozemek



Vlastníci, jiní oprávnění

Vlastnické právo	Adresa	Podíl
Česká republika		
Právo hospodařit s majetkem státu	Adresa	Podíl
Lesy České republiky, s.p.	Přemyslova 1106/19, Nový Hradec Králové, 50168 Hradec Králové	

Způsob ochrany nemovitosti

Název
pozemek určený k plnění funkcí lesa

Seznam BPEJ

Parcela nemá evidované BPEJ.

Omezení vlastnického práva

Nejsou evidována žádná omezení.

Jiné zápisy

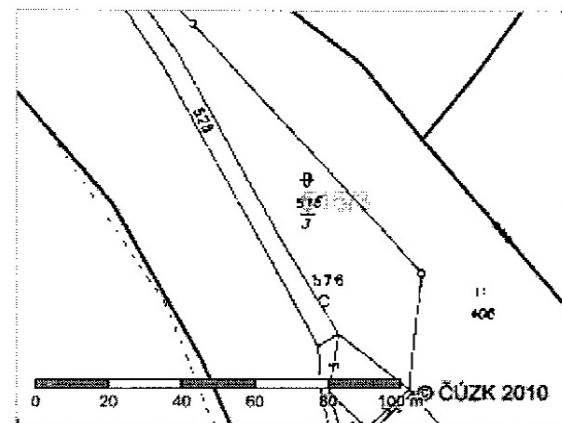
Typ
Změna číslování parcel

Nemovitost je v územním obvodu, kde státní správu katastru nemovitostí ČR vykonává Katastrální úřad pro Středočeský kraj, Katastrální pracoviště Nymburk

Zobrazené údaje mají informativní charakter. Platnost k 03.09.2013 15:33:07.

Informace o parcele

Parcelní číslo:	515/3
Obec:	Poděbrady [537683]
Katastrální území:	Velké Zboží [723550]
Číslo LV:	3889
Výměra [m ²]:	2283
Typ parcely:	Parcela katastru nemovitostí
Mapový list:	NYMBURK,8-9/4
Určení výměry:	Graficky nebo v digitalizované mapě
Způsob využití:	jiná plocha
Druh pozemku:	ostatní plocha



Vlastníci, jiní oprávnění

Vlastnické právo	Adresa	Podíl
Česká republika		
Právo hospodařit s majetkem státu	Adresa	Podíl
Povodí Labe, státní podnik	Víta Nejedlého 951/8, Slezské Předměstí, 50003 Hradec Králové	

Způsob ochrany nemovitosti

Nejsou evidovány žádné způsoby ochrany.

Seznam BPEJ

Parcela nemá evidované BPEJ.

Omezení vlastnického práva

Nejsou evidována žádná omezení.

Jiné zápisy

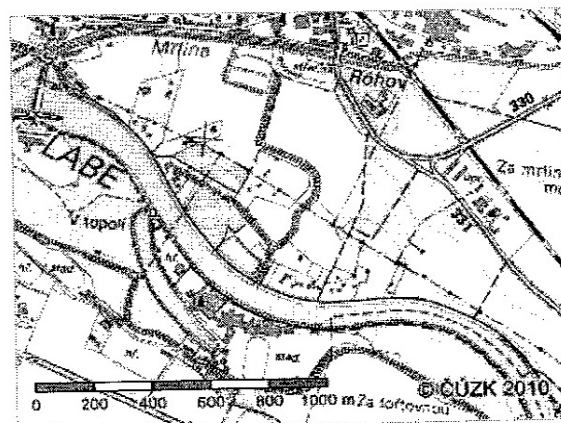
Nejsou evidovány žádné jiné zápisy.

Nemovitost je v územním obvodu, kde státní správu katastru nemovitostí ČR vykonává [Katastrální úřad pro Středočeský kraj, Katastrální pracoviště Nymburk](#).

Zobrazené údaje mají informativní charakter. Platnost k 03.09.2013 15:33:07.

Informace o parcele

Parcelní číslo:	420/1
Obec:	Nymburk [537004]
Katastrální území:	Nymburk [708232]
Číslo LV:	2835
Výměra [m ²]:	18338
Typ parcely:	Parcela katastru nemovitostí
Mapový list:	DKM
Určení výměry:	Graficky nebo v digitalizované mapě
Způsob využití:	ostatní komunikace
Druh pozemku:	ostatní plocha



Vlastníci, jiní oprávnění

Vlastnické právo	Adresa	Podíl
Město Nymburk	Náměstí Přemyslovců 163, 28828 Nymburk	

Způsob ochrany nemovitosti

Nejsou evidovány žádné způsoby ochrany.

Seznam BPEJ

Parcela nemá evidované BPEJ.

Omezení vlastnického práva

Nejsou evidována žádná omezení.

Jiné zápisy

Typ
Změna výměr obnovou operátu

Nemovitost je v územním obvodu, kde státní správu katastru nemovitostí ČR vykonává Katastrální úřad pro Středočeský kraj, Katastrální pracoviště Nymburk.

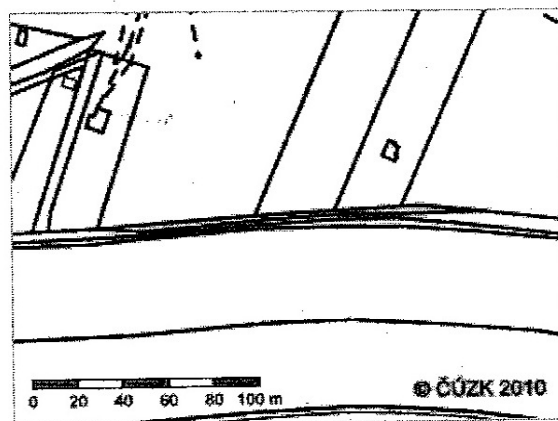
Zobrazené údaje mají informativní charakter. Platnost k 03.09.2013 15:33:07.

© 2004 - 2013 Český úřad zeměměřický a katastrální, Pod sídlištěm 1800/9, Kobylisy, 18211 Praha 8.

Verze aplikace: 4.6.6 build 436

Informace o parcele

Parcelní číslo:	1724/4
Obec:	Nymburk [537004]
Katastrální území:	Nymburk [708232]
Číslo LV:	3153
Výměra [m ²]:	398
Typ parcely:	Parcela katastru nemovitostí
Mapový list:	DKM
Určení výměry:	Ze souřadnic v S-JTSK
Způsob využití:	ostatní komunikace
Druh pozemku:	ostatní plocha



Vlastníci, jiní oprávnění

Vlastnické právo	Adresa	Podíl
Česká republika		
Právo hospodařit s majetkem státu	Adresa	Podíl
Povodí Labe, státní podnik	Víta Nejedlého 951/8, Slezské Předměstí, 50003 Hradec Králové	

Způsob ochrany nemovitosti

Nejsou evidovány žádné způsoby ochrany.

Seznam BPEJ

Parcela nemá evidované BPEJ.

Omezení vlastnického práva

Nejsou evidována žádná omezení.

Jiné zápisy

Nejsou evidovány žádné jiné zápisy.

Nemovitost je v územním obvodu, kde státní správu katastru nemovitostí ČR vykonává Katastrální úřad pro Středočeský kraj, Katastrální pracoviště Nymburk.

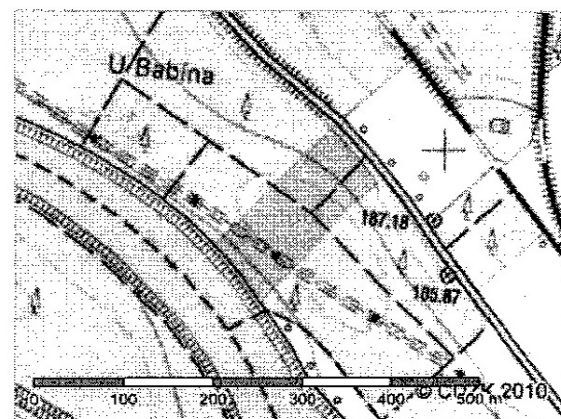
Zobrazené údaje mají informativní charakter. Platnost k 03.09.2013 15:33:07.

© 2004 - 2013 Český úřad zeměměřičský a katastrální, Pod sídlištěm 1800/9, Kobylisy, 18211 Praha 8

Verze aplikace: 4.6.6 build 436

Informace o parcele

Parcelní číslo: 383
Obec: Nymburk [537004]
Katastrální území: Nymburk [708232]
Číslo LV: 3477
Výměra [m²]: 15833
Typ parcely: Parcela katastru nemovitostí
Mapový list: DKM
Určení výměry: Graficky nebo v digitalizované mapě
Druh pozemku: lesní pozemek



Vlastníci, jiní oprávnění

Vlastnické právo	Adresa	Podíl
Česká republika		
Právo hospodařit s majetkem státu	Adresa	Podíl
Lesy České republiky, s.p.	Přemyslova 1106/19, Nový Hradec Králové, 50168 Hradec Králové	

Způsob ochrany nemovitostí.

Název
pozemek určený k plnění funkcí lesa

Seznam BPEJ

Parcela nemá evidované BPEJ.

Omezení vlastnického práva

Nejsou evidována žádná omezení.

Jiné zápisy

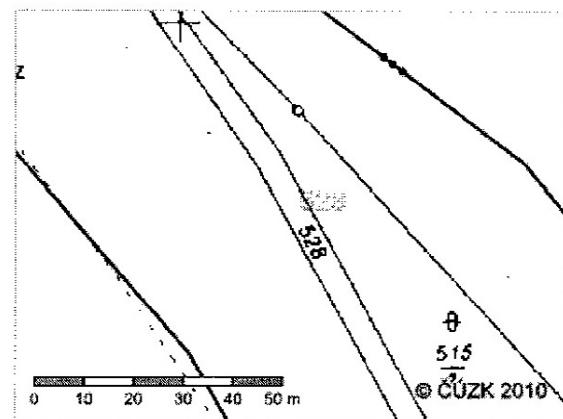
Nejsou evidovány žádné jiné zápisy.

Nemovitost je v územním obvodu, kde státní správu katastru nemovitostí ČR vykonává [Katastrální úřad pro Středočeský kraj, Katastrální pracoviště Nymburk](#).

Zobrazené údaje mají informativní charakter. Platnost k 03.09.2013 15:33:07.

Informace o parcele

Parcelní číslo:	528
Obec:	Poděbrady [537683]
Katastrální území:	Velké Zboží [723550]
Číslo LV:	3889
Výměra [m ²]:	764
Typ parcely:	Parcela katastru nemovitostí
Mapový list:	NYMBURK,8-9/4
Určení výměry:	Graficky nebo v digitalizované mapě
Způsob využití:	ostatní komunikace
Druh pozemku:	ostatní plocha



Vlastníci, jiní oprávnění

Vlastnické právo	Adresa	Podíl
Česká republika		
Právo hospodařit s majetkem státu	Adresa	Podíl
Povodí Labe, státní podnik	Víta Nejedlého 951/8, Slezské Předměstí, 50003 Hradec Králové	

Způsob ochrany nemovitosti

Nejsou evidovány žádné způsoby ochrany.

Seznam BPEJ

Parcela nemá evidované BPEJ.

Omezení vlastnického práva

Nejsou evidována žádná omezení.

Jiné zápisy

Nejsou evidovány žádné jiné zápisy.

Nemovitost je v územním obvodu, kde státní správu katastru nemovitostí ČR vykonává [Katastrální úřad pro Středočeský kraj, Katastrální pracoviště Nymburk](#)

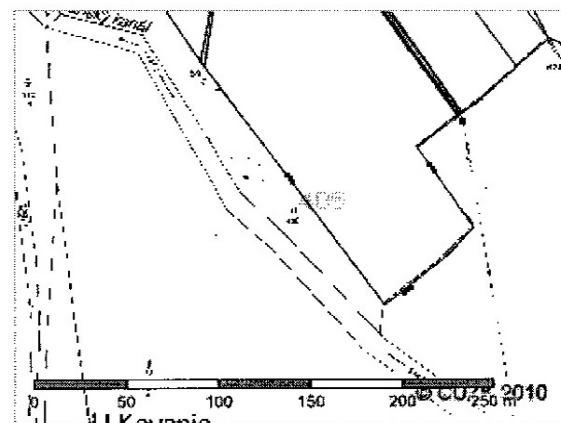
Zobrazené údaje mají informativní charakter. Platnost k 03.09.2013 15:33:07.

© 2004 - 2013 Český úřad zeměměřický a katastrální, Pod sídlištěm 1800/9, Kobylisy, 18211 Praha 8

Verze aplikace: 4.6.6 build 436

Informace o parcele

Parcelní číslo:	406
Obec:	Poděbrady [537683]
Katastrální území:	Velké Zboží [723550]
Číslo LV:	3404
Výměra [m ²]:	11697
Typ parcely:	Parcela katastru nemovitostí
Mapový list:	NYMBURK, 7-9/3
Určení výměry:	Graficky nebo v digitalizované mapě
Druh pozemku:	trvalý travní porost



Vlastníci, jiní oprávnění

Vlastnické právo	Adresa	Podíl
Město Poděbrady	Jiřího náměstí 20, Poděbrady I, 29001 Poděbrady	

Způsob ochrany nemovitosti

Název
zemědělský půdní fond

Seznam BPEJ

BPEJ	Výměra
25500 11697	

Omezení vlastnického práva

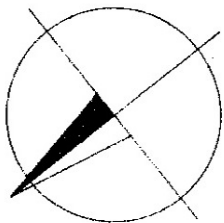
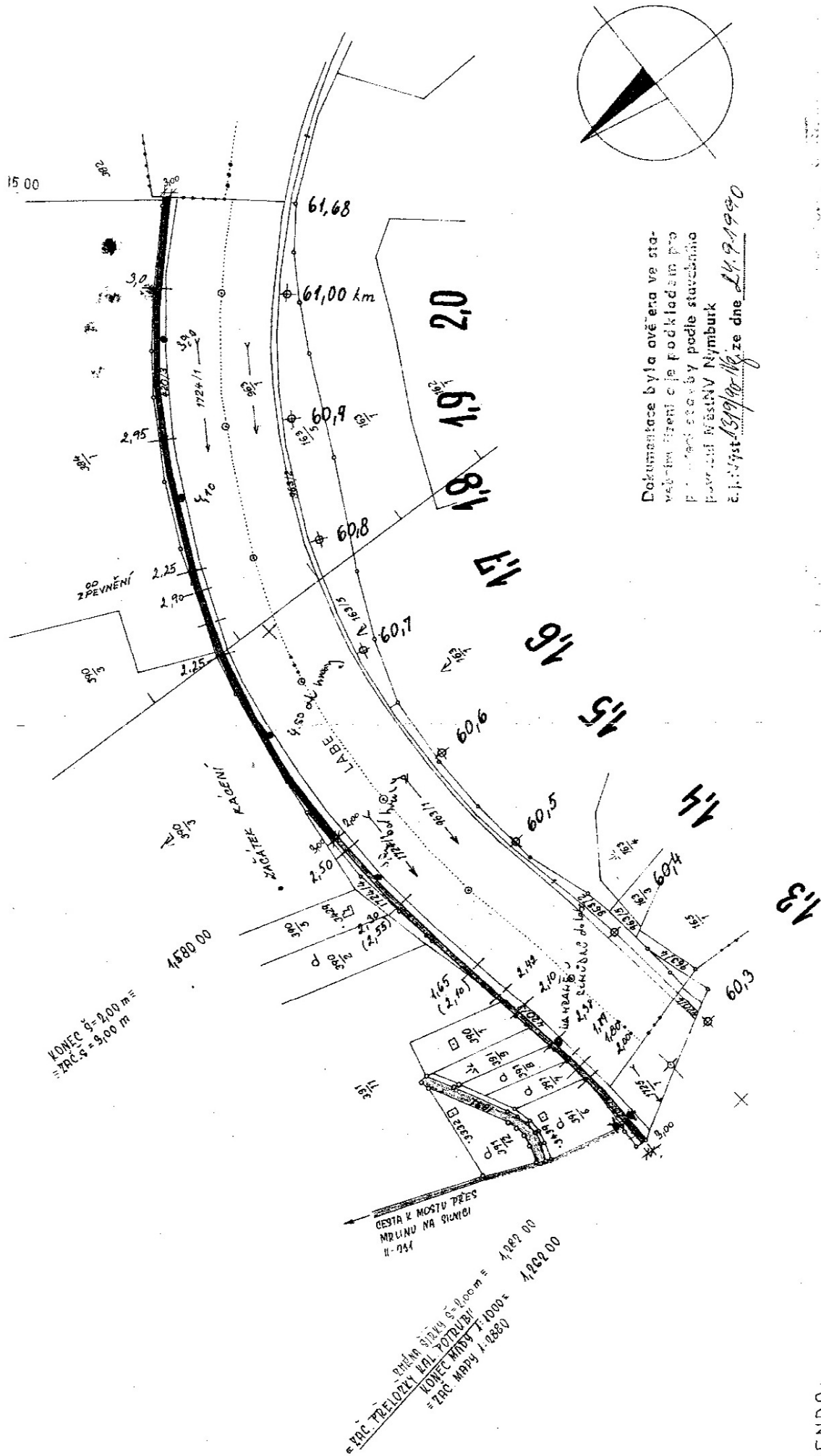
Nejsou evidována žádná omezení.

Jiné zápisy

Nejsou evidovány žádné jiné zápisy.

Nemovitost je v územním obvodu, kde státní správu katastru nemovitostí ČR vykonává Katastrální úřad pro Středočeský kraj, Katastrální pracoviště Nymburk.

Zobrazené údaje mají informativní charakter. Platnost k 03.09.2013 15:33:07.



Dokumentace byla ověřena ve sta-
vebním úřadě a je podkladem pro
projekt stavby podle stavebního
příkazu Městního Nymburk
z. j. 1948-1949/16 ze dne 24. 9. 1949

LEGENDA:



KOBERCOVÁ ÚPRAVA
NAVRŽENÁ STEZKA Š=3,00 m
NAVRŽENÁ STEZKA Š=2,00 m
VODNÍ TOK
NEZPEVNĚNÉ CESTY

ING. ČALÁK	ING. ČALÁK	ING. ČALÁK	ING. ČALÁK	ING. ARCH.
STČ.	STČ.	STČ.	STČ.	STČ.
MČNV Nymburk	MČNV Nymburk	MČNV Nymburk	MČNV Nymburk	MČNV Nymburk
PODĚBRADY	PODĚBRADY	PODĚBRADY	PODĚBRADY	PODĚBRADY

NYMBURK - CYKLOPESÍ STEZKA

INC. ARCH. SLOKAN	5.88	ZJP	440 000/87	1:1000	1:2000
SITUACE					

8.

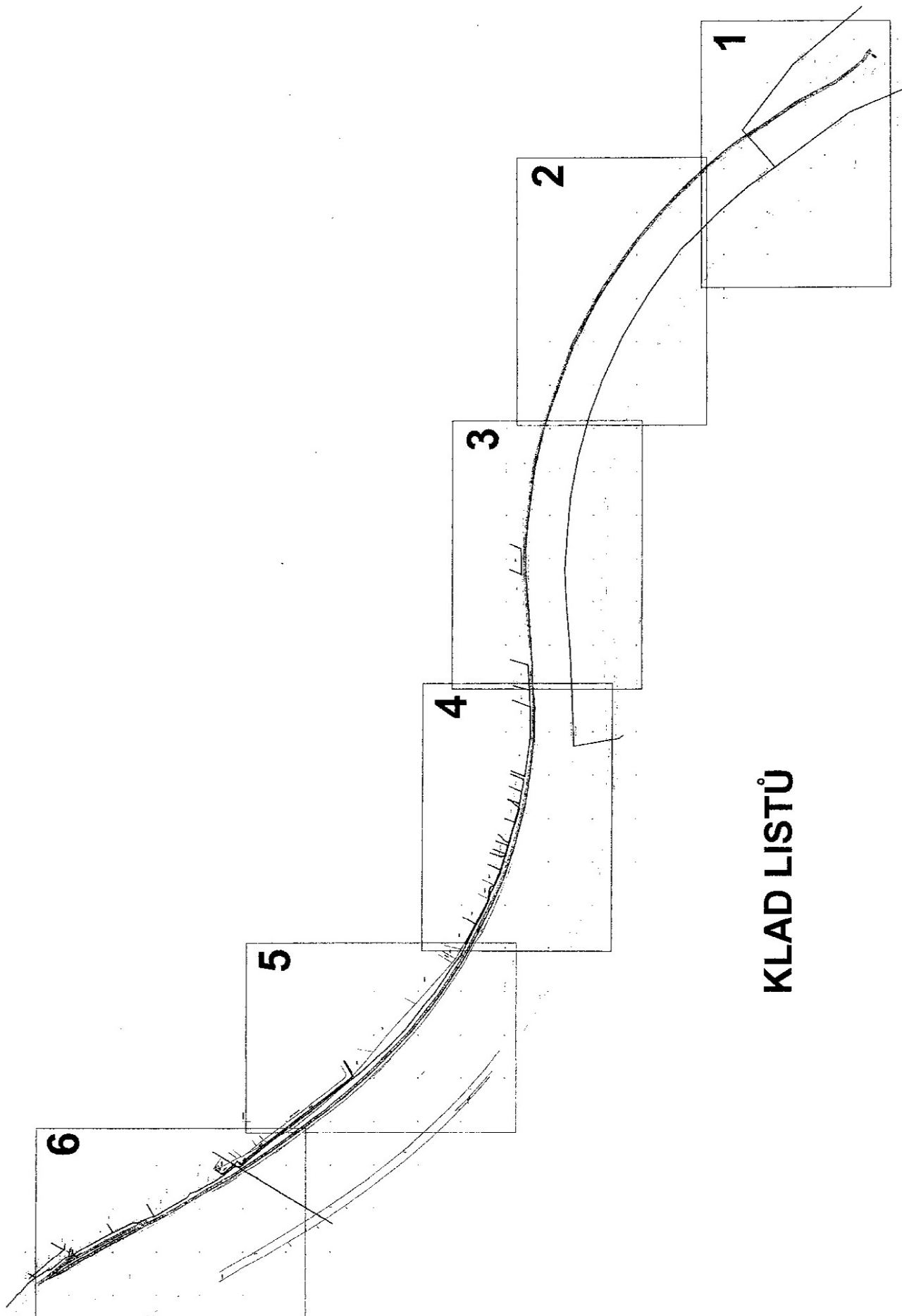
Tabulka č. 1

Por. číslo stromu / úseku	km	strana	vzdálenost paty od cesty	Druh	přůměr kmene ve 130 cm	obvod kmene ve 130 cm	Parcela	k.ú.	druh pozemku	vlastník - správce	OPATŘENÍ - POZNÁMKA	foto
1	0,0111	L	0,5	<i>Populus x canadensis Moench</i>	94,6	297	515/3	Velké Zboží	ostatní plocha	ČR- Povodí labe	Pokácet Tlaková vidlice, hniloba, nebezpečí pádu, rozlomění	1
2	0,0155	P	0,0	<i>Pinus nigra Arnold</i>	63,1	198	515/3	Velké Zboží	ostatní plocha	ČR- Povodí labe	Pokácet deformované zápojem, poškozené kořeny, staticky nebezpečný	2
3	0,0193	P	0,3	<i>Pinus nigra Arnold</i>	44,6	140	515/3	Velké Zboží	ostatní plocha	ČR- Povodí labe	Pokácet deformované zápojem, poškozené kořeny, staticky nebezpečný	3 + 4
4	0,0216	P	0,7	<i>Pinus nigra Arnold</i>	29,6	93	515/3	Velké Zboží	ostatní plocha	ČR- Povodí labe	Pokácet deformované zápojem, poškozené kořeny, staticky nebezpečný	3 + 4
5	0,0276	P	0,0	<i>Populus x canadensis Moench</i>	132,8	417	515/3	Velké Zboží	ostatní plocha	ČR- Povodí labe	Pokácet dutý, hniloba, nebezpečí pádu, rozlomění	5+6+7
6	0,1510	P	0,2	<i>Alnus glutinosa Gaertn.</i>	50,0	157	406	Velké Zboží	trvalý travní porost	Město Poděbrady	Zachovat dle možnosti oddálit kraj cesty, případně zvýšit její úroveň	8
7	0,3201	P	0,6	<i>Tilia cordata Mill.</i>	79,0	248	382/2	Nymburk	lesní pozemek	ČR - Lesy ČR	Pokácet hniloba, staticky nebezpečný	
8	0,4442	P	0,6	<i>Tilia cordata Mill.</i>	50,0		382/2	Nymburk	lesní pozemek	ČR - Lesy ČR	Zachovat dle možnosti oddálit kraj cesty, případně zvýšit její úroveň	9
9	0,4734	P	0,4	<i>Carpinus betulus L.</i>	62,1	195	382/2	Nymburk	lesní pozemek	ČR - Lesy ČR	Pokácet hniloba, staticky nebezpečný	10+11
10	0,6024	P	0,8	<i>Populus balsamifera L.</i>	180,0	565	420/1	Nymburk	ostatní plocha	Město Nymburk	Pokácet hniloba, výtok exudátů, nebezpečí pádu, rozlomění	12-16
11	0,6803	P	2,0	<i>Populus nigra L.</i>	105,0	330	420/1	Nymburk	ostatní plocha	Město Nymburk	Pokácet dutý, hniloba, nebezpečí pádu, rozlomění	
12	0,7210	P	4,0	<i>Populus nigra L.</i>	110,0	345	390/3	Nymburk	lesní pozemek	ČR - Lesy ČR	Pokácet nebezpečná torza, vyzvat vlastníka k odstranění	17
13	0,7528	P	1,0	<i>Populus nigra L.</i>	180,0 *	565	1724/4	Nymburk	ostatní plocha	ČR- Povodí labe	Zachovat oddálit kraj cesty, zvednout úroveň, ošetřit, výměnný exemplář	18-20
14	0,9310	P	0,0	<i>Populus balsamifera L.</i>	114,3	359	420/1	Nymburk	ostatní plocha	Město Nymburk	Pokácet rozšířená dutina, hniloba, nebezpečí pádu, rozlomění	21-22
Začátek úseku												
15	1,0204	P	1,3	<i>Tilia cordata Mill.</i>				Nymburk	ostatní plocha	Město Nymburk		
16	1,0264	P	1,3	<i>Tilia cordata Mill.</i>				Nymburk	ostatní plocha	Město Nymburk		
17	1,0328	P	1,1	<i>Tilia cordata Mill.</i>			420/1	Nymburk	ostatní plocha	Město Nymburk	dle možnosti oddálit kraj cesty, případně zvýšit její úroveň, při realizaci se zvýšenou opatrností chránit kořeny	
18	1,0392	P	0,7	<i>Tilia cordata Mill.</i>				Nymburk	ostatní plocha	Město Nymburk		
19	1,0452	P	0,6	<i>Tilia cordata Mill.</i>				Nymburk	ostatní plocha	Město Nymburk		
20	1,0470	P		Konec úseku				Nymburk	ostatní plocha	Město Nymburk		
Začátek úseku												
20	1,0650	P						Nymburk	ostatní plocha	Město Nymburk	dle možnosti oddálit kraj cesty, případně zvýšit její úroveň, při realizaci se zvýšenou opatrností chránit kořeny	
21	1,0686	P	0,7	<i>Tilia cordata Mill.</i>			420/1	Nymburk	ostatní plocha	Město Nymburk		
21	1,0738	P	0,9	<i>Tilia cordata Mill.</i>				Nymburk	ostatní plocha	Město Nymburk		
2	1,0755	P		Konec úseku				Nymburk	ostatní plocha	Město Nymburk		

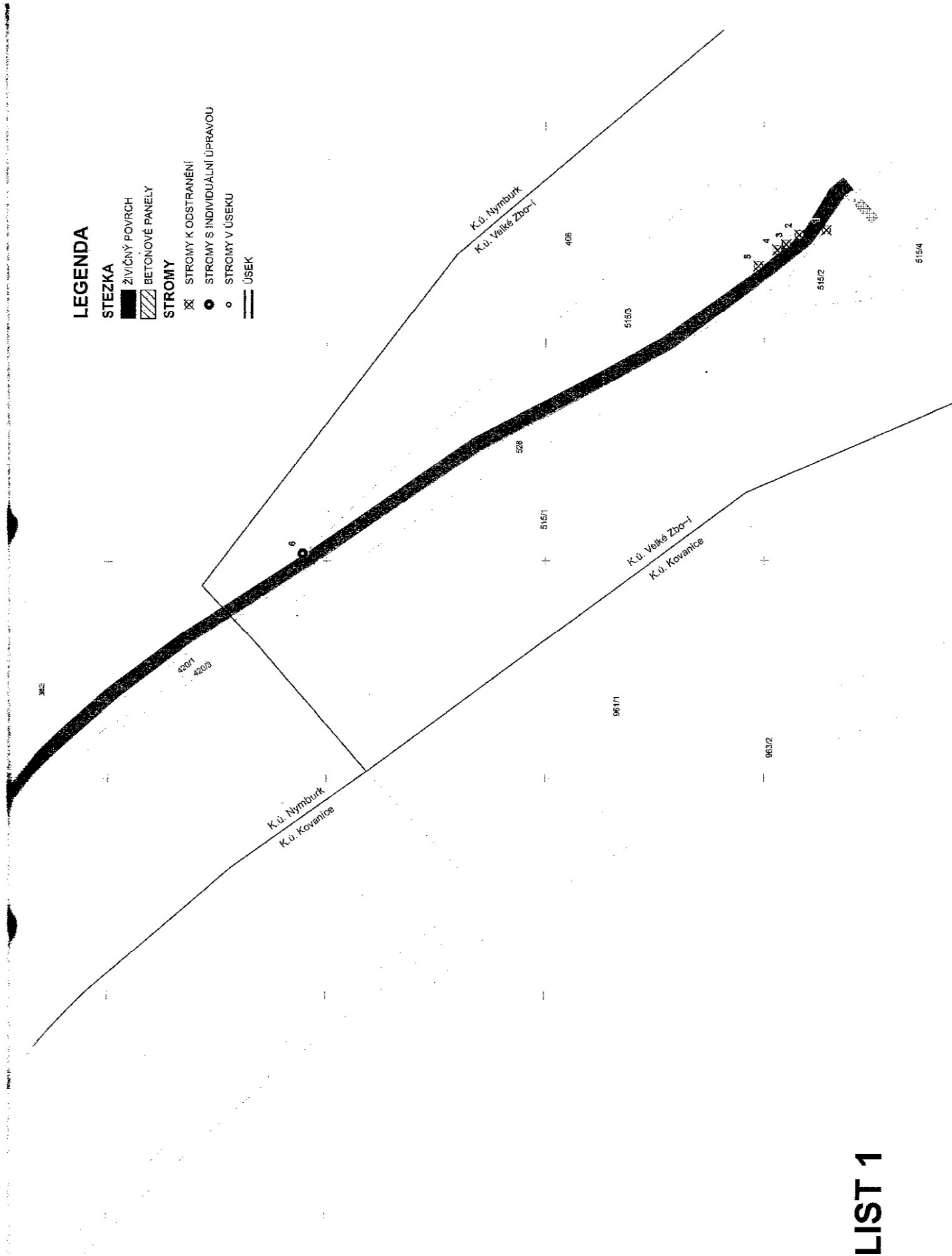
16.

Př. číslo stř. / úseku	km	strana	vzdálenost př. od cesty	Druh	průměr kmene ve 130 cm	obvod kmene ve 130 cm	Parcela	k.ú.	druh pozemku	vlastník - správce	OPATŘENÍ - POZNÁMKA	foto
1,0890				Začátek úseku								
22	1,0908	P	0,6	<i>Tilia cordata</i> Mill.				Nymburk	ostatní plocha	Město Nymburk		
23	1,0973	P	0,7	<i>Tilia cordata</i> Mill.			420/1	Nymburk	ostatní plocha	Město Nymburk	dle možnosti oddálit kraj cesty, případně zvýšit její niveletu, při realizaci se zvýšenou opatrností chránit kořeny	
24	1,1037	P	0,6	<i>Tilia cordata</i> Mill.				Nymburk	ostatní plocha	Město Nymburk		
25	1,1093	P	0,5	<i>Tilia cordata</i> Mill.				Nymburk	ostatní plocha	Město Nymburk		
1,1109		P		Konec úseku								
26	1,1641	P	0,5	<i>Tilia cordata</i> Mill.	46,2	145	420/1	Nymburk	ostatní plocha	Město Nymburk	Pokácet zbytková vitalita, staticky nebezpečný	23
1,1747		P		Začátek úseku								
27	1,1760	P	0,6	<i>Tilia cordata</i> Mill.			420/1	Nymburk	ostatní plocha	Město Nymburk	dle možnosti oddálit kraj cesty, případně zvýšit její niveletu, při realizaci se zvýšenou opatrností chránit kořeny	23
28	1,1817	P	0,7	<i>Tilia cordata</i> Mill.				Nymburk	ostatní plocha	Město Nymburk		
1,1830				Konec úseku								
29	1,2144	P	1,0	<i>Tilia cordata</i> Mill.	57,0	179	420/1	Nymburk	ostatní plocha	Město Nymburk	Zachovat snižová vitalita (výměsky) - ošetřit	
1,2285		P		Začátek úseku								
30	1,2302	P	0,7	<i>Tilia cordata</i> Mill.				Nymburk	ostatní plocha	Město Nymburk		
31	1,2371	P	0,8	<i>Tilia cordata</i> Mill.				Nymburk	ostatní plocha	Město Nymburk		
32	1,2435	P	0,9	<i>Tilia cordata</i> Mill.				Nymburk	ostatní plocha	Město Nymburk		
33	1,2494	P	1,0	<i>Tilia cordata</i> Mill.			420/1	Nymburk	ostatní plocha	Město Nymburk	dle možnosti oddálit kraj cesty, případně zvýšit její niveletu, při realizaci se zvýšenou opatrností chránit kořeny	
34	1,2556	P	1,2	<i>Tilia cordata</i> Mill.				Nymburk	ostatní plocha	Město Nymburk		
35	1,2617	P	1,3	<i>Tilia cordata</i> Mill.				Nymburk	ostatní plocha	Město Nymburk		
36	1,2679	P	1,4	<i>Tilia cordata</i> Mill.				Nymburk	ostatní plocha	Město Nymburk		
37	1,2741	P	1,5	<i>Tilia cordata</i> Mill.				Nymburk	ostatní plocha	Město Nymburk		
1,2769		P		Konec úseku								
38	1,4078	P	0,7	<i>Populus nigra</i> cv. <i>Italica</i>	95,5	300	420/1	Nymburk	ostatní plocha	Město Nymburk	Pokácet rozsáhlá hniloba, nebezpečí pádu, rozlomení	24+25
39	1,4141	P	0,4	<i>Populus nigra</i> cv. <i>Italica</i>	121,0	380	420/1	Nymburk	ostatní plocha	Město Nymburk	Pokácet převážná dutina, nebezpečí pádu, rozlomení	24+26+27
40	1,4380	P	0,6	<i>Populus nigra</i> cv. <i>Italica</i>	116,2	365	420/1	Nymburk	ostatní plocha	Město Nymburk	Pokácet rozsáhlá hniloba, nebezpečí pádu, rozlomení	
41	1,4460	P	0,5	<i>Populus nigra</i> cv. <i>Italica</i>	105,1	330	420/1	Nymburk	ostatní plocha	Město Nymburk	Pokácet rozsáhlá hniloba, nebezpečí pádu, rozlomení	
42	1,4866	P	1,5	<i>Populus x canadensis</i> Moench	47,8	150	420/1	Nymburk	ostatní plocha	Město Nymburk	Pokácet hniloba báze, exudát, nebezpečí pádu, rozlomení	28
43	1,5919	P	0,0	<i>Populus x canadensis</i> Moench	129,0	405	420/1	Nymburk	ostatní plocha	Město Nymburk	Pokácet rozsáhlá dutina, nebezpečí pádu, rozlomení	29+30

Pot. číslo stromu / úseku	km	strana	vzdálenost paty od cesty	Druh	průměr kmene ve 130 cm	obvod kmene ve 130 cm	Parcela	k.ú.	druh pozemku	vlastník - správce	OPATŘENÍ - POZNÁMKA	foto
44	1,6197	P	0,3	<i>Populus nigra</i> cv. <i>Italica</i>	116,2	365	420/1	Nymburk	ostatní plocha	Město Nymburk	Pokácet nevýhnutelné poškození kořenu, hniloba, nebezpečí pádu	31
45	1,6392	P	0,6	<i>Populus nigra</i> cv. <i>Italica</i>	97,0	305	420/1	Nymburk	ostatní plocha	Město Nymburk	Pokácet nevýhnutelné poškození kořenu, hniloba, nebezpečí pádu	
46	1,6523	P	0,7	<i>Populus nigra</i> cv. <i>Italica</i>	83,0	261	420/1	Nymburk	ostatní plocha	Město Nymburk	Pokácet nevýhnutelné poškození kořenu, hniloba, nebezpečí pádu	
47	1,6645	P	0,3	<i>Populus nigra</i> cv. <i>Italica</i>	90,0	283	420/1	Nymburk	ostatní plocha	Město Nymburk	Pokácet nevýhnutelné poškození kořenu, hniloba, nebezpečí pádu	
48	1,6725	P	0,1	<i>Populus nigra</i> cv. <i>Italica</i>	83,0	261	420/1	Nymburk	ostatní plocha	Město Nymburk	Pokácet nevýhnutelné poškození kořenu, hniloba, nebezpečí pádu	
49	1,6788	P	0,2	<i>Populus nigra</i> cv. <i>Italica</i>	97,0	305	420/1	Nymburk	ostatní plocha	Město Nymburk	Pokácet nevýhnutelné poškození kořenu, hniloba, nebezpečí pádu	
50	1,6853	P	0,4	<i>Populus nigra</i> cv. <i>Italica</i>	85,0	267	420/1	Nymburk	ostatní plocha	Město Nymburk	Pokácet nevýhnutelné poškození kořenu, hniloba, nebezpečí pádu	



KLAD LISTŮ



LIST 1

LEGENDA

STEZKA

ŽIVÝČNÝ POVRCH

BETONOVÉ PANELE

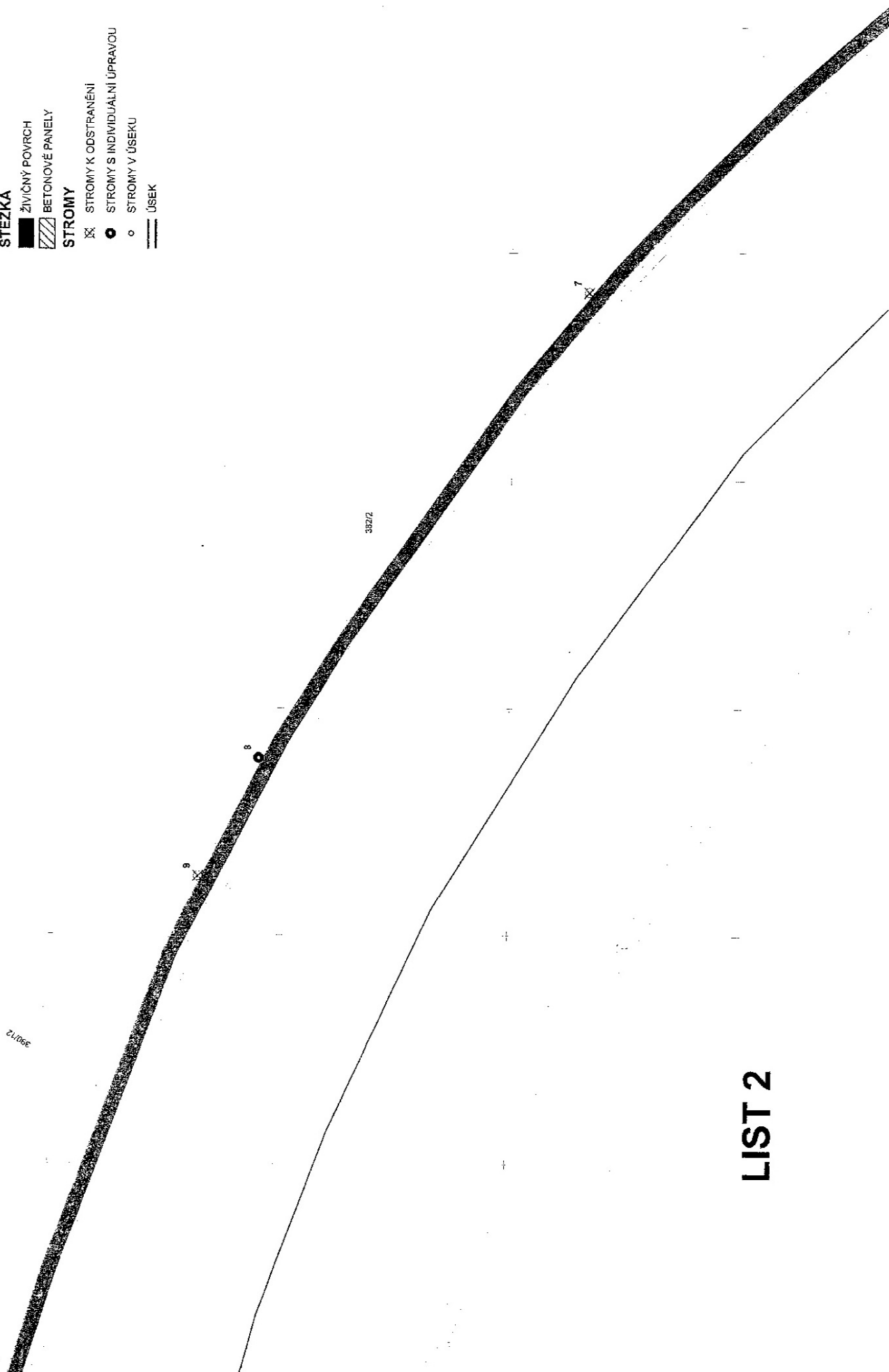
STROMY

STROMY K ODSTRANĚNÍ

STROMY S INDIVIDUÁLNÍ ÚPRAVOU

STROMY V ÚSEKU

ÚSEK



LIST 2

LEGENDA

STĚZKA

ŽIVÝCHÝ POVRCH

BETONOVÉ PANELE

STROMY

STROMY K ODSTRANĚNÍ

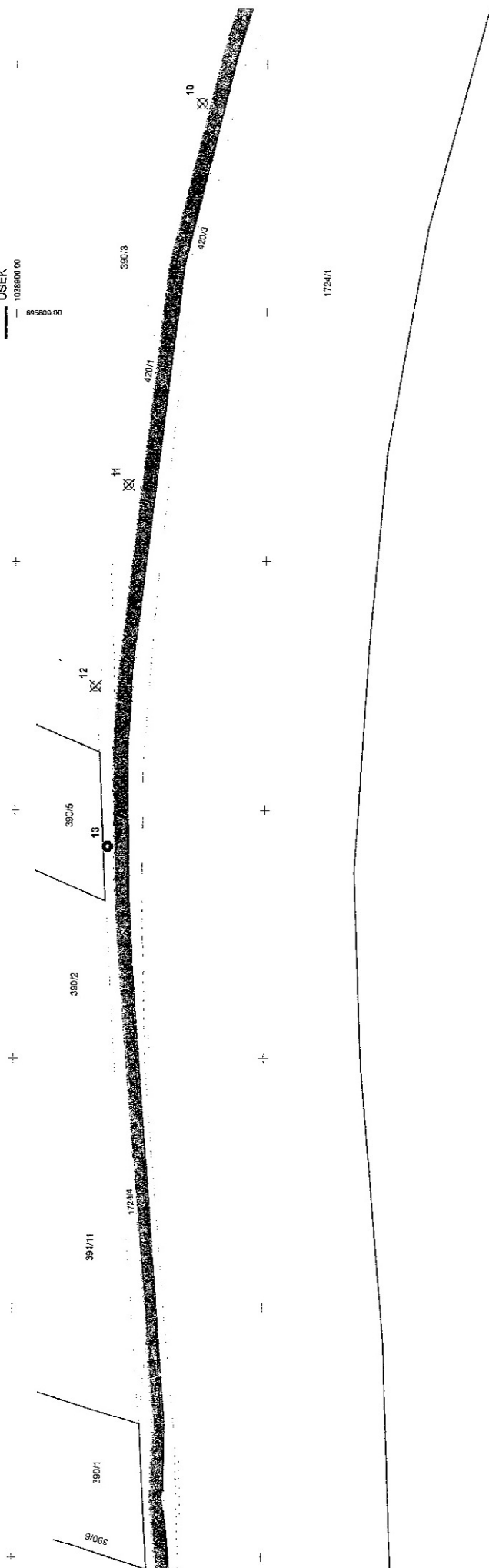
STROMY S INDIVIDUÁLNÍ ÚPRAVOU

STROMY V ÚSEKU

ÚSEK

1035800.00

695600.00



LIST 3

LEGE

LEGENDA

STEZKA

ŽIVÝČNÝ POVRCH

BETONOVÉ PANELE

STROMY

STROMY K ODSTRANĚNÍ

STROMY S INDIVIDUÁLNÍ ÚPRAVOU

STROMY V ÚSEKU

ÚSEK



LIST 4

LEGENDA

STEZKA

ŽIVIČNÝ POVRCH

BETONOVÉ PANELE


STROMY

STROMY K ODSTRANĚNÍ

STROMY S INDIVIDUÁLNÍ ÚPRAVOU

STROMY V ÚSEKU

ÚSEK



LIST 5

1038900.00
00 0023460

1725/22

17.

Z á z n a m
z jednání konaného dne 7.10.2013 na MěÚ v Nymburce.

Přítomni: Město Nymburk.....Jan Pokorný
Projekce.....Ing. Čálek


Akce: Nymburk - souvislá údržba pravobřežní cyklostezky, úsek: Sánský
kanál - Veslák

K věci:

K dnešnímu jednání byla předložena rozpracovaná výkresová dokumentace ke sjednocení projektu, přípravy, Pravidla SFDI 2014, vyhl.č. 104/97 Sb. Během jednání byly dohodnuty tyto závěry pro další přípravu akce:

1. Dle přílohy č. 5 vyhl.č. 104/97 Sb. zást. stavebníka potvrzuje, že se jedná o souvislou údržbu (viz bod 2. obnova obrusné vrstvy, zpevnění, úprava krajnic nemot. komunikace, využití recyklace původního krytu, obnova rovnosti krytu)
2. Přehledná situace bude doplněna rozdělením situace na 3 úseky
3. Technologie úprav: recyklace vrstev za studena na místě SROSM-H a nová ložná a obrusná vrstva ACL-16-60 a ACO 8-50
4. Proměnnost šířky je ovlivněna polohou a ochrannou trvalých porostů a stávající břehovou hranou Labe
5. Všechny stromy, dle posudku Ing. Buriana, budou navrženy k vykácení vč. odstranění pařezů s odvozem do 5 km (TSN) v samostatné části rozpočtu
6. Trasa bude rozdělena (dle staničení) na úsek bez motor. vozidel a úsek s výjimkou ze zákazu vjezdu motor. vozidel. Po projednání dopr. značení s P ČR DÍ Nbk zajistí stavebník specifikaci a rozsah výjimky na odboru dopravy
7. Stavebník zajistí souhlasy Povodí Labe a Lesů ČR spolu se smlouvou s Městem Poděbrady (k.ú. Velké Zboží)
8. Vzhledem k záplavovému území informuje zást. stavbeníka, že Město Nymburk má pojistné smlouvy na cyklostezky
9. Bezbariérové úpravy budou navrženy v souladu s ust. přílohy č.1, odst. 1.2.1.1. vyhl.č. 398/2009 Sb. T.j. samotný kraj bez obrubníku směrem k vegetaci, t.j. pravý kraj, jako přirozená vodící linie
10. 11.10.2013 se uskuteční výrobní výbor na Povodí Labe v Hradci Králové
11. Položkový výkaz výměr, spolu s odhadem nákladů, budou rozděleny na tyto části:
A/ Kácení
B/ Cyklostezka
C/ " s výjimkou pro motor. vozidla

Zaznamenal: Ing. Čálek


Ing. Čálek

Na vědomí: zúčastněným